

**Agenzia del Territorio  
CATASTO FABBRICATI  
Ufficio Provinciale di  
Bologna**

Dichiarazione protocollo n. BO0135186 del 08/07/2004

Planimetria di u.i.u. in Comune di Bologna

Via Clavature

civ. 6

Identificativi Catastali:

Sezione:

Foglio: 188

Particella: 358

Subalterno: 24

Compilata da:

Ing Roio Gabriele

Iscritto all'albo:

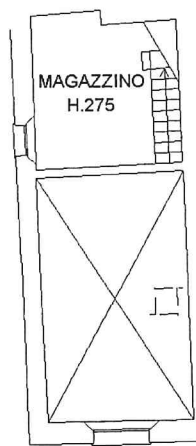
Ingegneri

Prov. Parma

N. 1097

Scheda n. 1

Scala 1:200



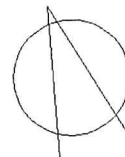
VIA CLAVATURE

PIANO AMEZZATO



VIA CLAVATURE

PIANO TERRA



Ultima planimetria in atti



MINISTERO DELLE FINANZE  
DIREZIONE GENERALE DEL CATASTO E DEI SERVIZI TECNICI ERARIALI

**ACCERTAMENTO GENERALE DELLA PROPRIETA' IMMOBILIARE URBANA**

(R. DECRETO LEGGE 13 APRILE 1930 XVII N°652)

Planimetria degli immobili urbani denunciati con la Scheda N° 1429821  
Comune Bologna Ditta Ospedale Maggiore - Bologna  
Via Clavature N° 8

Segnare cognome, nome, paternità del solo primo intestatario

F88-358/26

ACCERTAMENTO GENERALE DELLA PROPRIETA' IMMOBILIARE URBANA

(R.D.L. 13 aprile 1939-XVII, n. 652)

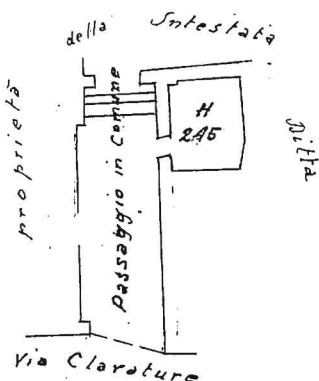
COMUNE  
di **BOLOGNA**

Talloncino di riscontro  
DELLA  
SCHEDA NUMERO

**1429821**

AVVERTENZA: Il presente talloncino deve essere incollato a cura del dichiarante sulle planimetria (riproducendo la unità immobiliare denunciata con la presente scheda) da presentare ai sensi dell'articolo 7 del R. D. L. 13 aprile 1939-XVII, n. 652.

Piano terreno



341

10

20653

ORIENTAMENTO



SCALA di 1: 200

Compilata dal'

Ing. Gustavo Baracchi

(Titolo, nome e cognome del Tecnico)

Iscritto all'Albo degli Ingegneri  
della Provincia di Bologna

Data 25 Aprile 1940 Firma Gustavo Baracchi